






Aggiornamento del
PIANO GENERALE DEGLI IMPIANTI PUBBLICITARI
Censimento impianti di pubblica affissione

Tav. 5
Scala 1: 20.000



LEGENDA ⓘ

-  Limite territorio comunale di Cepagatti
(fonte: geoportale regione Abruzzo)
 -  Limite Centro Abitato (D.G.C. n. 169 del 04/09/2009 e smi)
 -  Zona C: esterna al CA
- IMPIANTI DI PUBBLICA AFFISSIONE**
-  Di Fatto
 -  Di Progetto (0)

